




REGIONE ABRUZZO

PROVINCIA DI PESCARA


PROVINCIA DI L'AQUILA



COMUNE DI CARPINETO NORA



COMUNE DI CASTEL DEL MONTE



COMUNE DI CIVITELLA CASANOVA



COMUNE DI OFENA



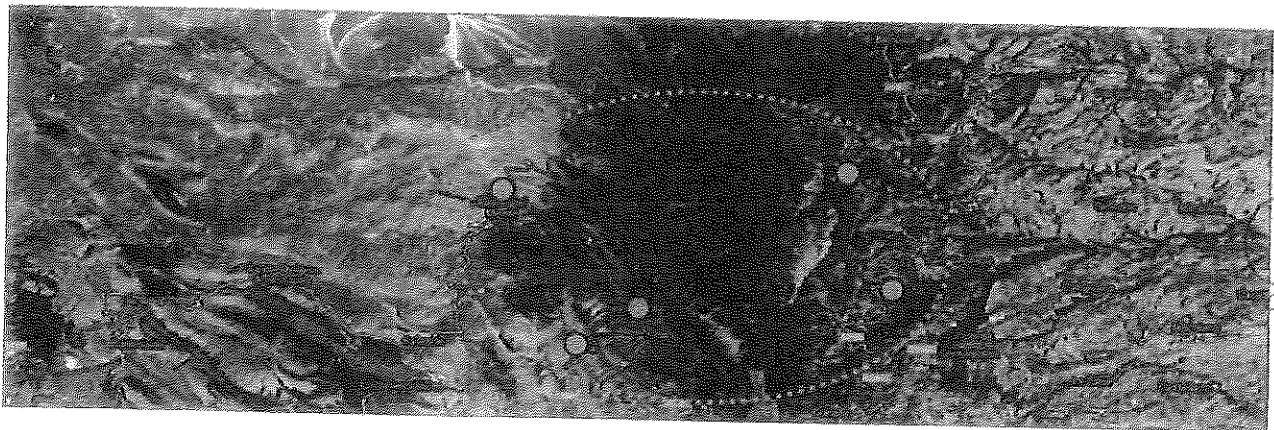
COMUNE DI VILLA SANTA LUCIA



COMUNE DI VILLA CELIERA

PROTOCOLLO D'INTESA

**“Valorizzazione dell’area montana Piana del Voltigno e
Voltignolo attraverso il potenziamento delle reti
infrastrutturali di accesso e realizzazione di servizi”**



Provincia di Pescara
www.provincia.pescara.it

Piazza Italia n. 30 - 65121 Pescara
Tel. 085/3724209 - Fax 085/3724362



PROTOCOLLO D'INTESA

TRA

- La Regione Abruzzo, sede legale Piazza S. Giusta Palazzo Centi - L'Aquila
- La Provincia di Pescara, sede legale in Piazza Italia n. 30 – Pescara
- La Provincia di L'Aquila, sede legale in Via Monte Cagno, 3 – L'Aquila
- Il Comune di Carpineto della Nora sede in Via Regina Margherita, 6 Carpineto della Nora
- Il Comune di Castel del Monte sede in Via del Municipio, 5 Castel del Monte
- Il Comune di Civitella Casanova sede in C.so umberto I°, 4 Civitella Casanova
- Il Comune di Ofena sede in Via roma, 84 Ofena
- Il Comune di Villa Celiera sede in Via S. Egidio, 92 Villa Celiera
- Il Comune di Villa Santa Lucia sede Via Cesare Battisti, 3 Villa Santa Lucia

per disciplinare

le attività finalizzate alla valorizzazione dell'area montana Piana del Voltigno e Voltignolo attraverso il potenziamento delle reti infrastrutturali di accesso e realizzazione di servizi.

In data 02 Maggio 2016 in località Rigopiano nel Comune di Farindola (PE),
sono presenti:

- per la Regione Abruzzo,
- per la Provincia di Pescara,
- per la Provincia di L'Aquila,
- Il Comune di Carpineto della Nora
- Il Comune di Castel del Monte
- Il Comune di Civitella Casanova
- Il Comune di Ofena
- Il Comune di Villa Celiera
- Il Comune di Villa Santa Lucia.



PREMESSA

Per anni gli Enti locali hanno stoicamente propugnato iniziative volte a far emergere le problematiche proprie di un'area svantaggiata, ricercando nella politica nazionale e regionale le necessarie risposte volte all'implementazione di una pianificazione territoriale, in convergenza con le politiche per l'occupazione e l'inclusione sociale.

L'ineluttabile determinazione derivante dall'assenza di tale pianificazione ha comportato l'aggravarsi di una situazione emergenziale che ha accelerato il trend decrescente dello spopolamento dell'ultimo trentennio.

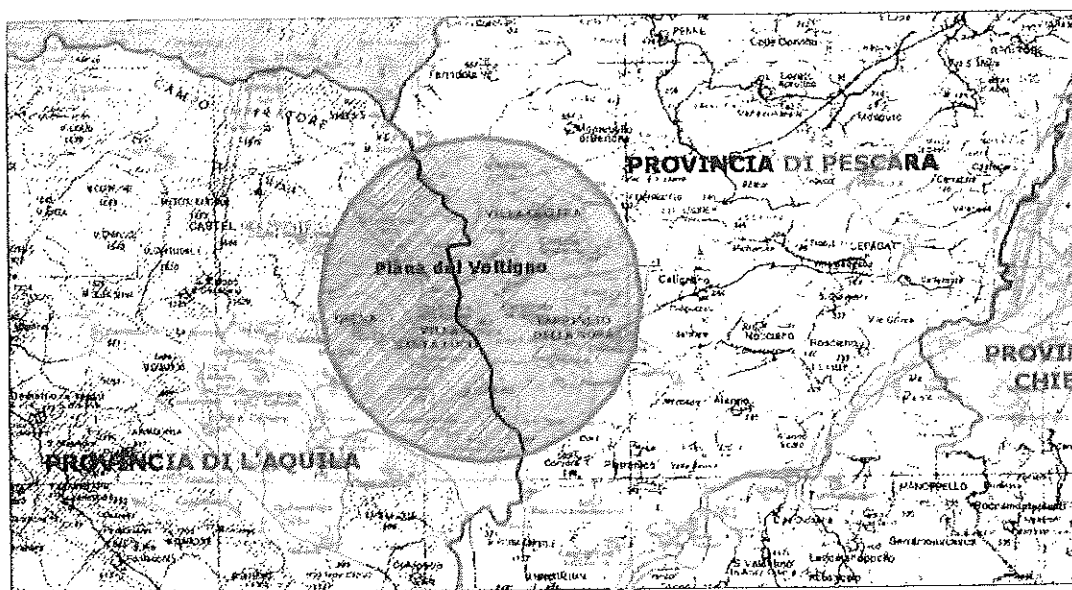
Si rende indispensabile quindi attuare un coordinamento istituzionale locale che sposti l'attenzione dai recinti municipalisti verso una visione d'area per una gestione efficiente delle risorse e del territorio.

E finalmente la strategia di rilancio promossa dalla Regione Abruzzo, di concerto con le Province di Pescara e L'Aquila, assegna una nuova e forte attenzione alle aree interne, ricche di risorse ambientali, paesaggistiche e culturali, con il triplice obbiettivo:

- 1 - *adeguare la quantità e qualità dei servizi di mobilità e ricettività, tutelando al contempo il territorio e la sicurezza degli abitanti;*
- 2 - *promuovere progetti di sviluppo che valorizzino il patrimonio naturale e culturale di queste aree, puntando anche su filiere produttive locali;*
- 3 - *concorrere al rilancio dello sviluppo per aumentare il benessere della popolazione, aumentare la domanda locale di lavoro e occupazione, aumentare il grado di utilizzo del capitale territoriale e la riduzione dei costi sociali della de-antropizzazione.*

ANALISI DELLO STATO DI FATTO

L'area, oggetto di studio, è quella compresa tra i territori provinciali di Pescara e l'Aquila, nel tratto della Piana del Volfigno – Voltignolo, tra i Comuni di Carpineto della Nora, , Castel del Monte, Civitella Casanova, Ofena, Villa Santa Lucia e Villa Celiera.



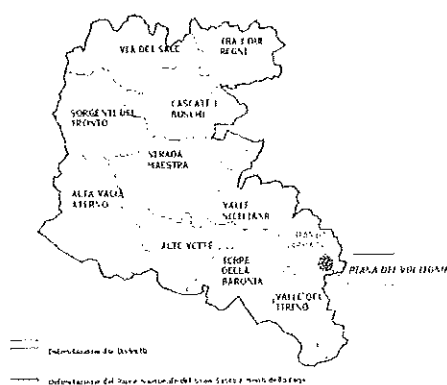
(Stralcio cartografico – Inquadratura territoriale)

IL PAESAGGIO MONTANO DELLA PIANA DEL VOLTIGNO

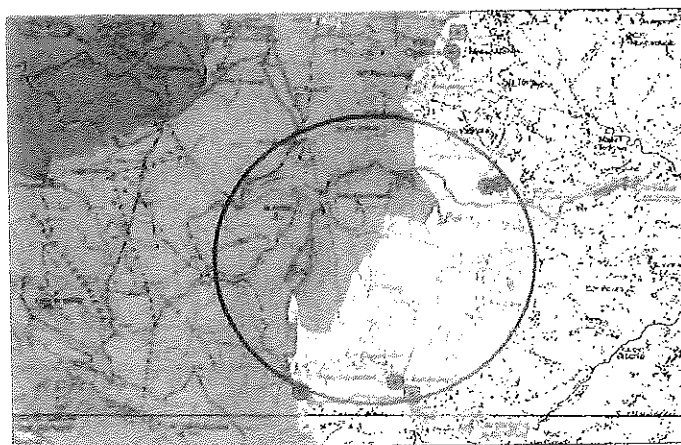
La Piana del Voltigno è un altopiano di origine carsica sito nella parte orientale del Gran Sasso, ad una altitudine di circa 1400 metri, e si estende tra le Province de L'Aquila e di Pescara.

Ricade nel territorio del Parco Nazionale del Gran Sasso e dei Monti della Laga ed è inclusa nel distretto delle Grandi Abbazie del Parco.

Dal 1989, insieme alla Valle D'Angri, costituisce la riserva regionale "Voltigno e Valle D'Angri".



(I distretti del Parco)



(Stralcio cartografico – Piano del Parco Zonizzazione)

Dal punto di vista naturalistico, l'altopiano è ricco di vedute paesaggistiche molto suggestive.

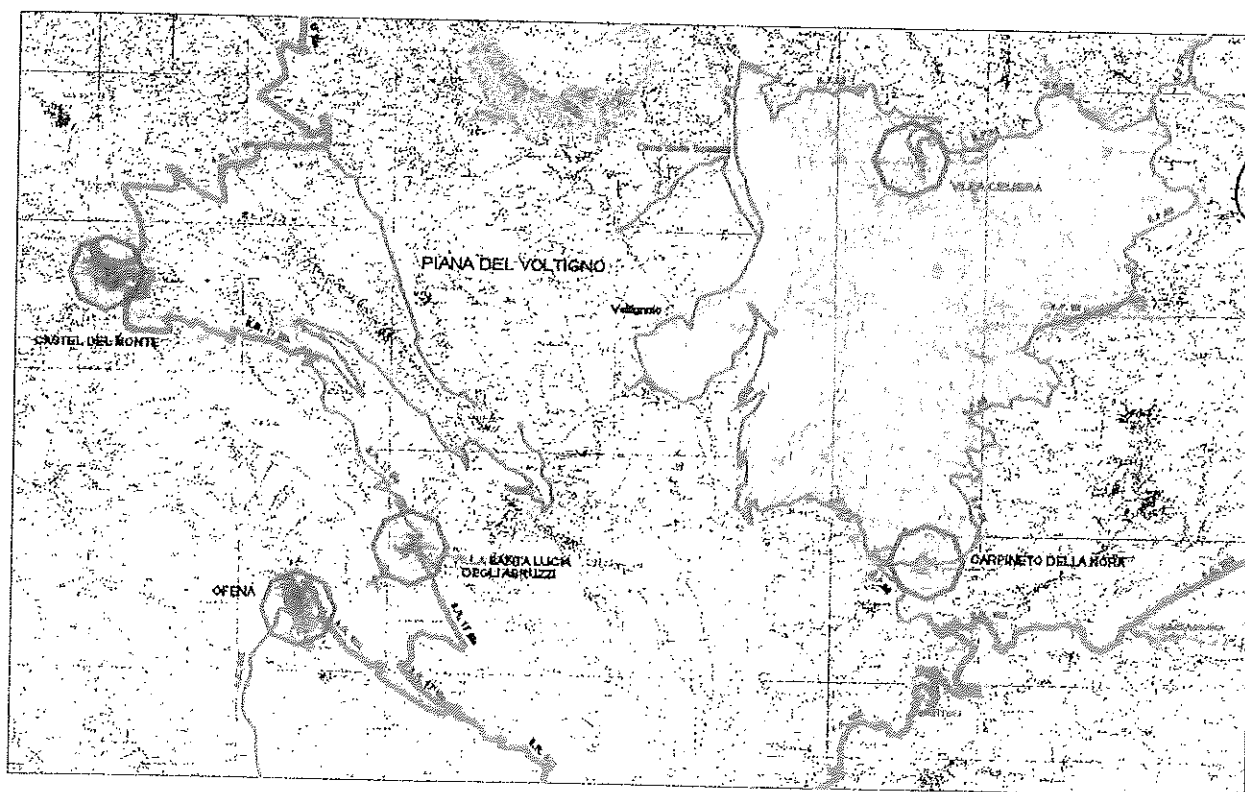


La flora e la fauna presenti, sono quelle tipiche degli Appennini abruzzesi: boschi di faggi, abeti, betulle, pioppi, tassi (*taxus baccata*) e aceri. Sono presenti anche molte specie di fiori come la genziana, la primula, l'anemone, l'orchidea, il giglio martagone, la peonia e l'atropa o belladonna. La zona è molto ricca anche dal punto di vista della fauna, infatti vi dimorano orsi, lupi, lepri, cervi, volpi e camosci.

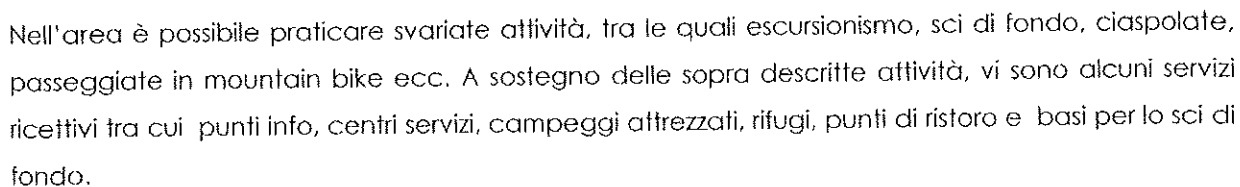
Le escursioni nella Piana del Voltigno sono molto affascinanti sia nei periodi invernali che in quelli estivi. Nei mesi più freddi è possibile praticarvi lo sci di fondo, grazie alla presenza di piste battute, o cimentarsi in ciaspolate mentre, in estate è possibile fare interessanti e suggestive escursioni e percorrere la vallata in mountain bike. Nelle stagioni calde, lo scioglimento della neve provoca la formazione di numerosi laghetti che, con l'aumentare delle alte temperature, pian piano svaniscono tranne il lago denominato Sfondò.

Dal punto di vista infrastrutturale, gli assi di penetrazione principali per accedere alla Piana del Voltigno sono la S.R. n° 602, la S.R. 17bis, la S.S. n° 81 e la viabilità provinciale e comunale dai Comuni di Villa Celiera (PE), Carpineto della Nora (PE), Civitella Casanova (PE) Castel del Monte (AQ), Villa Santa Lucia (AQ) e Ofena (AQ).

Numerose sono le "porte" da cui poter accedere alla Piana del Voltigno e tra queste, le strade che si avvicinano maggiormente all'area, sono quelle che si dipartono da Villa Celiera e Carpineto della Nora.



(Stralcio cartografico - La rete infrastrutturale)



L'area del Gran sasso è caratterizzata da una mobilità non adeguata alle esigenze di residenti e turisti, con l'ineluttabile determinazione di disservizi e disagi che incidono in maniera negativa sulla qualità della vita e su un concreto sviluppo turistico dell'area. Si segnala la carenza di direttrici capaci di garantire collegamenti celeri per raggiungere i principali centri della vallata dove trovare ospedali, porti, aeroporti e caselli autostradali ed al contempo per attrarre nuova popolazione dedita al turismo montano dai grandi centri, scoraggiata spesso da una viabilità medioevale.

6



CRITICITA'

Si rilevano diverse criticità che non agevolano lo sviluppo turistico della piana del Voltigno, queste sono sinteticamente di seguito riportate:

- Inadeguatezza delle strade di accesso e carenza di collegamento con le vie di grande comunicazione;
- Territorio interessato da forti fenomeni gravitativi e di dissesto idrogeologico;
- Limitata manutenzione delle strade esistenti ed inadeguatezza delle stesse;
- Carenza di strutture ricettive a servizio delle attività che si svolgono nell'area;

Tale situazione scoraggia la popolazione turistica interessata ai luoghi montani e rende difficile la permanenza della popolazione residente.

FINALITÀ ED OBIETTIVI SPECIFICI

Il presente Protocollo d'Intesa, nell'intento di favorire la conoscenza dell'area "Piana del Voltigno" e dei Comuni che la circondano "Villa Celiera - Carpineto della Nora - Civitella Casanova - Villa Santa Lucia degli Abruzzi - Ofena - Castel del Monte", ricompresa nel Parco Nazionale del Gran Sasso e Monti della Laga, riconoscendone l'elevato valore paesaggistico e naturalistico, muovendosi nell'ottica delineata, già nel 1999, nella prima Conferenza nazionale per il paesaggio che con la presente si intende richiamata, propone obiettivi tesi ad un rilancio turistico della zona attraverso l'adeguamento ed il miglioramento delle strutture viarie di accesso ed il miglioramento ed integrazione di strutture per la ricettività in quota.

Nello specifico si intende migliorare i collegamenti intercomunali e provinciali, rendere più agevole l'accessibilità dai principali nodi infrastrutturali (autostrade, stazioni ferroviarie ed aeroporto) e migliorare ed incentivare l'offerta turistica attraverso le seguenti linee di intervento:

- 1- Adeguare e migliorare l'accessibilità mediante sistemazione e miglioramento delle pedemontane esistenti dai centri di Carpineto della Nora, Civitella Casanova, Castel del Monte, Ofena, Villa Celiera e Villa Santa Lucia con opere di consolidamento dei tratti colpiti da dissesto, fornitura e posa di barriere di protezione, rifacimento del piano viabile con adeguate rettifiche di tratti pericolosi e adeguata segnaletica orizzontale e verticale.
- 2- Migliorare la dotazione di infrastrutture ricettive in alta quota nel rispetto dei piani attuativi vigenti con nuovi spazi per la promozione del territorio e per il parcheggio.

Elementi qualificanti dell'intervento, nel suo complesso, sono rappresentati dalla scelta di effettuare i lavori di messa in sicurezza ed ammodernamento delle strade già esistenti, escludendo ampliamenti e rettifiche stradali significativi.

7



PRESO ATTO CHE:

- necessita un'azione integrata e coordinata fra le Province di Pescara e L'Aquila ed i Comuni di, Carpineto della Nora, Castel del Monte, Civitella Casanova, Ofena, Villa Celiera e Villa Santa Lucia degli Abruzzi;
- il Presidente della Provincia di Pescara, promuove il presente Protocollo d'Intesa per assicurare il coordinamento delle azioni e per determinare i tempi, le modalità, il finanziamento ed ogni altro connesso adempimento.

Tutte le Amministrazioni interessate hanno convenuto, congiuntamente, di procedere alla sottoscrizione del Protocollo d'Intesa per la realizzazione dei progetti finalizzati alla valorizzazione dell'area montana Piana del Voltigno e Voltignolo attraverso il potenziamento delle reti infrastrutturali di accesso e realizzazione di servizi, così denominati:

- RIFACIMENTO VIARIO VILLA CELIERA - PIANA DEL VOLTIGNO;
- RIFACIMENTO VIARIO CARPINETO DELLA NORA - PIANA DEL VOLTIGNO;
- RIFACIMENTO VIARIO CASTEL DEL MONTE – OFENA – VILLA SANTA LUCIA - PIANA DEL VOLTIGNO;
- SISTEMAZIONE E VALORIZZAZIONE DEI PERCORSI NATURALISTICI DELLA PIANA DEL VOLTIGNO;
- REALIZZAZIONE ED ADEGUAMENTO DI STRUTTURE RICETTIVE.

Visti gli artt. 11 e 15 del D.Lgs. 241/90 nel testo vigente;

TUTTO CIO' PREMESSO

Si conviene e si sottoscrive, fra le Amministrazioni interessate, il seguente Protocollo d'Intesa:

Articolo 1- Oggetto del Protocollo d'Intesa e soggetti interessati

1.1 Le premesse formano parte integrante e sostanziale del presente Protocollo d'Intesa.

1.2 Sono oggetto del presente Protocollo le attività inerenti la realizzazione dei progetti finalizzati alla valorizzazione dell'area montana Piana del Voltigno e Voltignolo attraverso il potenziamento delle reti infrastrutturali di accesso e realizzazione di servizi.

1.3 Sono soggetti interessati dal Protocollo d'Intesa:

- la Regione Abruzzo
- la Provincia di Pescara
- la Provincia di L'Aquila



- il Comune di Carpineto della Nora
- Il Comune di Castel del Monte
- IL Comune di Civitella Casanova
- Il Comune di Ofena
- il Comune di Villa Celiera
- Il Comune di Villa Santa Lucia.

1.4 Le risorse finanziarie necessarie, risultano da reperire, interamente, nel bilancio della Regione Abruzzo nel triennio 2015-2017.

1.5 La Provincia di Pescara svolge il ruolo di *Ente coordinatore ed attuatore* per la realizzazione degli interventi.

Articolo 2- Obiettivo del Protocollo d'Intesa e coordinamento delle azioni

Il presente Protocollo d'Intesa ha lo scopo di disciplinare lo svolgimento in collaborazione di attività di interesse comune, ai sensi dell'art. 15 della Legge 241/90 nel testo vigente, finalizzate alla realizzazione di progetti volti a favorire la valorizzazione dell'area montana Piana del Volturno e Volturno attraverso il potenziamento delle reti infrastrutturali di accesso e realizzazione di servizi.

Articolo 3- Adempimenti

Gli Enti ed i soggetti interessati all'attuazione degli interventi si impegnano rispettivamente a svolgere quanto di seguito specificato:

3.1 La Provincia di Pescara si impegna:

- a) a rivestire il ruolo di Ente Coordinatore nella predisposizione e redazione degli atti progettuali;
- b) ad accogliere e recepire le proposte, formulate dagli Enti sottoscrittori, in accordo con la Regione Abruzzo, finalizzate ad intercettare le risorse finanziarie europee necessarie per la realizzazione degli interventi;
- c) a proporre nell'area pescarese ed aquilana, soluzioni progettuali e quanto necessario per migliorare lo sviluppo turistico dell'area;
- d) a predisporre gli atti necessari e richiedere agli Enti preposti i pareri ed i nulla-osta previsti dalla normativa vigente;
- e) a promuovere la sottoscrizione di apposito Accordo di Programma a seguito dell'avvenuto finanziamento da parte della Regione Abruzzo.
- f) a rivestire il ruolo di Ente attuatore.
- g) a nominare il responsabile del procedimento per l'attuazione di detto protocollo d'intesa;

3.2 La Provincia di L'Aquila si impegna a: